

Atelier d'initiation à la recherche documentaire


Classe de CM 1 - 2016-2017

De nouveau, en cette année 2016-7, les élèves de CM1 sont venus en BCD pour une initiation à la recherche documentaire en vue de faire un exposé oral.

Ils ont appris la méthode à utiliser pour la présentation structurée de leur exposé en s'aidant des ressources documentaires à leur disposition dans la BCD.

Ils se sont familiarisés avec la classification Dewey pour la recherche de documents, en fonction des sujets choisis. Après un travail de recherche en binôme, ils ont présenté leurs exposés sur les thèmes variés en sciences, en histoire-géographie, en arts... En voici quelques exemples : l'Espagne, l'ours polaire, Vercingétorix.

ESPAÑA





carte d'identité

Nom: Espagne
Langue: Castillan
Monnaie: Euro
Superficie: 505 000 km²
Capitale: Madrid


Climat

- océanique
- continental
- méditerranéen







La cathédrale de St. Jacques de Compostelle




La Sagrada Família



Le musée du Prado



L'Alhambra



La puerta del Sol

Arsène D. et Arthur P.

M 1 Cassiopée

Hola ! Hola !
Ma classe Arthur et moi Arsène Aréole
Nous allons vous présenter l'Espagne (Espana)

L'Espagne est située au Sud Ouest de l'Europe.
L'Espagne est frontalière de la France au Nord et du Portugal à l'Ouest.
Elle partage avec le Portugal la péninsule Ibérique (fin de terre entourée de mer).
Comme le Vietnam, l'Espagne a été envahie par les barbares : les Wisigoths.

La plus grande partie de l'Espagne est occupée par des plateaux au centre, bordés par des chaînes de montagnes (ex : les Pyrénées).
L'Espagne est en grande partie entourée de mer : au Nord, l'océan atlantique, à l'Est, la Méditerranée.

Le climat est complexe (coloré) :
Selon les régions, le climat est différent :
- Sur la côte atlantique, climat océanique (pluie et pluvieux)
- Au centre, climat de type continental (plusieurs saisons) et
- Au Sud, climat méditerranéen (chaud)

L'Espagne compte 45 430 300 habitants
La langue officielle est le castillan

La capitale est Madrid.
Les autres villes importantes sont : Barcelone, Séville, Valence.

L'Espagne est une monarchie constitutionnelle (un roi et un chef de gouvernement)
L'actuel roi est Felipe VI

Quelques monuments historiques
La Sagrada Família : basilique de Barcelone achevée depuis 1882
La Cathédrale de Saint Jacques de Compostelle : fin du pilier-voûte. Elle est consacrée à l'apôtre Saint Jacques de Galilée, saint patron et protecteur de l'Espagne
La puerta del Sol : l'une des places les plus populaires d'Espagne
Le Musée du Prado : un des plus grands et plus beaux musées de peinture au monde
L'Alhambra de Grenade : l'un des monuments majeurs de l'architecture islamique

Mais pour nous, les monuments les plus importants d'Espagne restent :
Les Chupa Chups : les bonbons sucrés au monde !
Chupa Chups est une marque de sucreries créée en 1958 par l'espagnol Enrique Bernat qui voulait créer un bonbon qui ne saute pas en mangeant.
Il monta ainsi la petite boule de sucre sur un petit bâtonnet et le nomma Chupa Chups (« suce le sucre »).

Le Camp Nou, stade de football situé à Barcelone est pour le FC Barcelone

Et le Ramonon... etc !

Merci de votre attention

L'OURS POLAIRE



① Où vit-il ?

Dès du pôle Nord dans l'Arctique. L'ours polaire vit dans une région si froide que la mer est presque toujours gelée, elle forme la banquise. Et ce n'est pas facile de trouver à manger!



② L'ours blanc sent un animal mort

à plus de 30 km. Et repère l'odeur d'un phoque même sous un mètre de neige

④ Il est grand comment ?

D'abord il mesure plus de trois mètres de haut. L'ours polaire pèse jusqu'à 600 kg.

⑤ L'ours polaire tue le phoque d'un coup d'une de ses puissantes pattes avant.



③ Que mange-t-il ?

Les ours polaires mangent le plus souvent des phoques, des balaines mortes, des poissons et des dauphins.

La femelle ours peut avoir un à trois petits. Elle les fait dans une tanière creusée dans la neige. Ils restent ensemble à l'intérieur tout l'hiver.

⑥ L'ours blanc nage facilement avec ses pattes avant. Les pattes arrière lui servent de gouvernail. Il peut nager pendant cent kilomètres.



⑦ Pour tuer les phoques il les hève du bout de sa queue et les déchiquette de ses dents acérées.



VERCINGETORIX



Vercingétorix est une grande figure de l'histoire de France. Il représente la résistance. Ton nom veut dire "chef suprême des guerriers".



Statue de Vercingétorix sur la route de Albi à Albi-Sainte-Thérèse en Bourgogne


Vercingétorix (né aux environs de -90 sur le territoire des Arvernes, mort en -46 à Sens) est un chef gaulois très célèbre. Il rassemble la plupart des peuples gaulois et leur chef pour tenter de repousser le général romain Jules César. Il a trahi César à Gergovia en Juin -52 avant de perdre la bataille d'Alésia en Septembre -52.



DOC 2 : Le siège d'Alésia sur le Massif Armoricain en 52 av. JC



Panée de la série "Astérix le Gaulois"



"Vercingétorix, jette ses armes au pied de César" Louis Boulenger, 1875 Musée Eugène de Saxe en Bourgogne

En -52, les gaulois menés par Vercingétorix se résignent à l'occupation d'Alésia. Ils sont encerclés par les Romains et après deux mois sans succès. Affamés, ils finissent par se rendre. C'est la fin de la guerre des Gaules. La Gaule devient romaine.